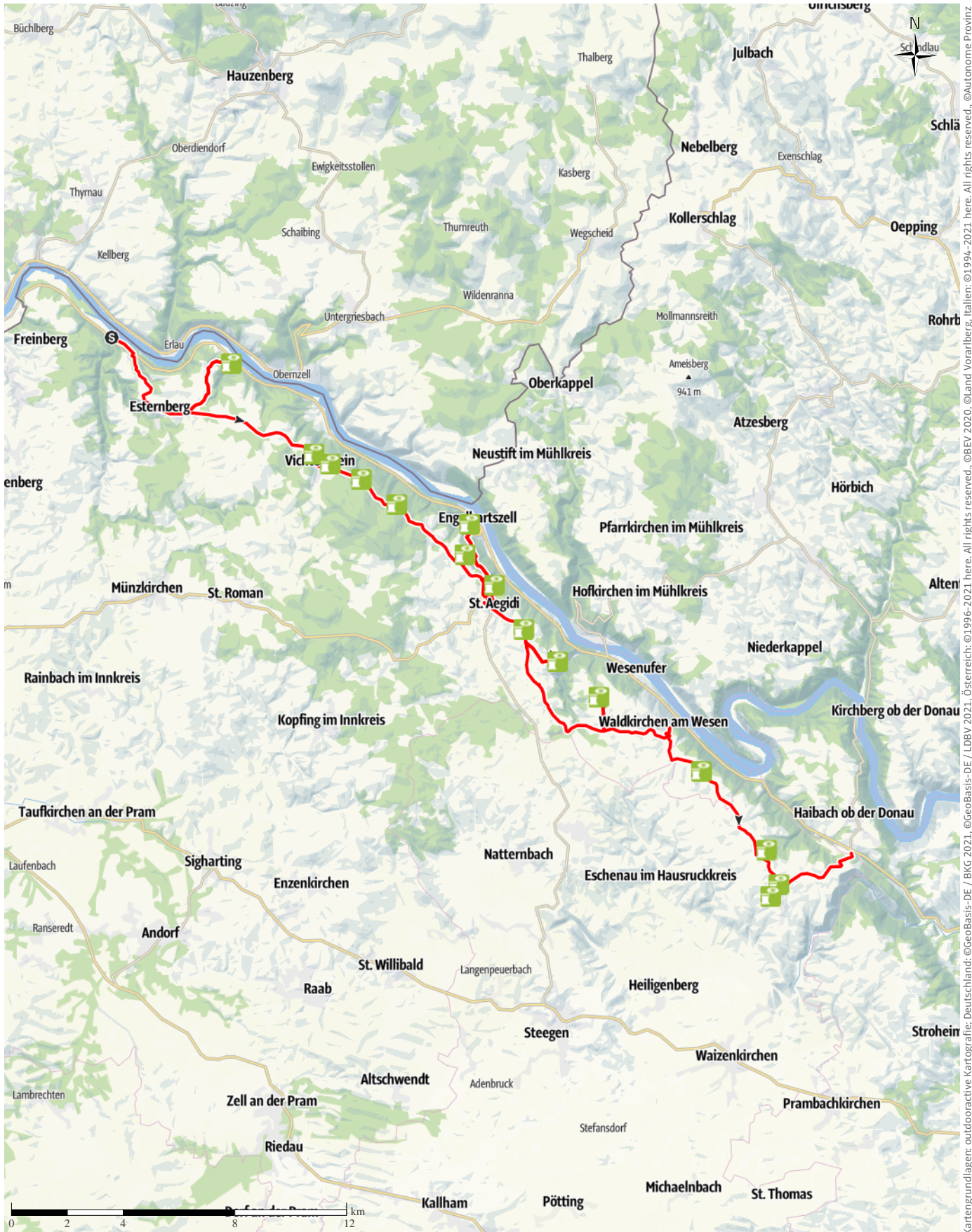


TOP Sauwald Panoramastrasse

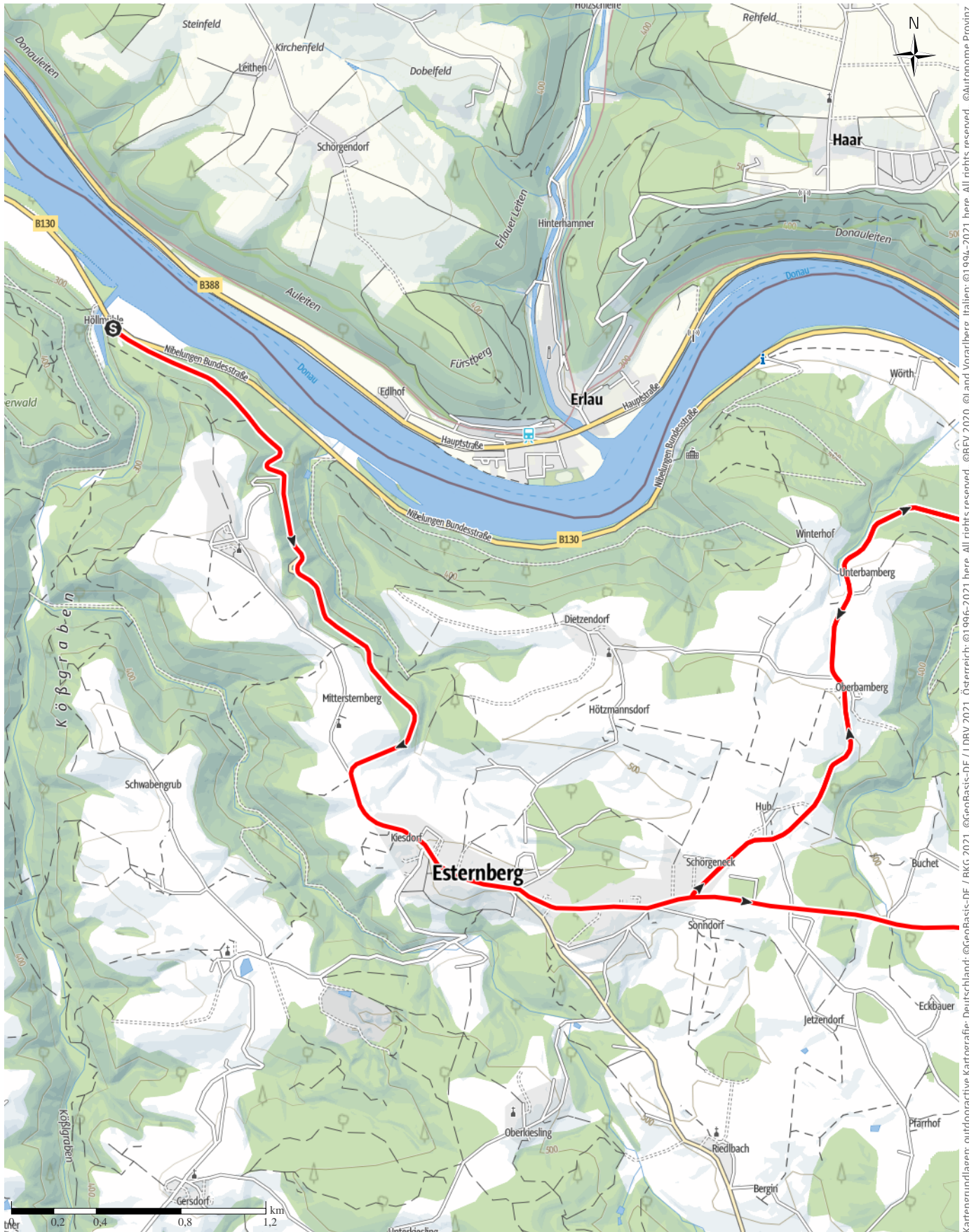
↔ 64,9 km | ⌚ 1:00 h | ⚡ 1.173 m | ⚡ 1.009 m | Schwierigkeit -



Kartengrundlagen: outdooractive Kartografie; Deutschland: ©GeoBasis-DE / LDBV 2021, ©GeoBasis-DE / LDBV 2021, Österreich: ©1996-2021 here. All rights reserved. ©BBEV 2020, ©Land Vorarlberg, Italien: ©1994-2021 here. All rights reserved. ©Autonome Provinz Bozen – Südtirol – Abteilung Natur, Landschaft und Raumentwicklung, © Cartago S.R.L. Kartengrundlagen: outdooractive Kartografie; ©OpenStreetMap (www.openstreetmap.org)

TOP Sauwald Panoramastrasse

↔ 64,9 km | ⌚ 1:00 h | 🏔️ 1.173 m | 🏔️ 1.009 m | Schwierigkeit -



Kartengrundlagen: outdooractive Kartografie; Deutschland: ©GeoBasis-DE / BKG 2021, ©GeoBasis-DE / LDBV 2021, Österreich: ©1996-2021 here, All rights reserved. ©BBEV 2020, ©Land Vorarlberg, Italien: ©1994-2021 here, All rights reserved. ©Autonome Provinz Bozen – Südtirol – Abteilung Natur, Landschaft und Raumentwicklung, © Cartago S.R.L. Kartengrundlagen: outdooractive Kartografie; ©OpenStreetMap (www.openstreetmap.org)

TOP Sauwald Panoramastrasse

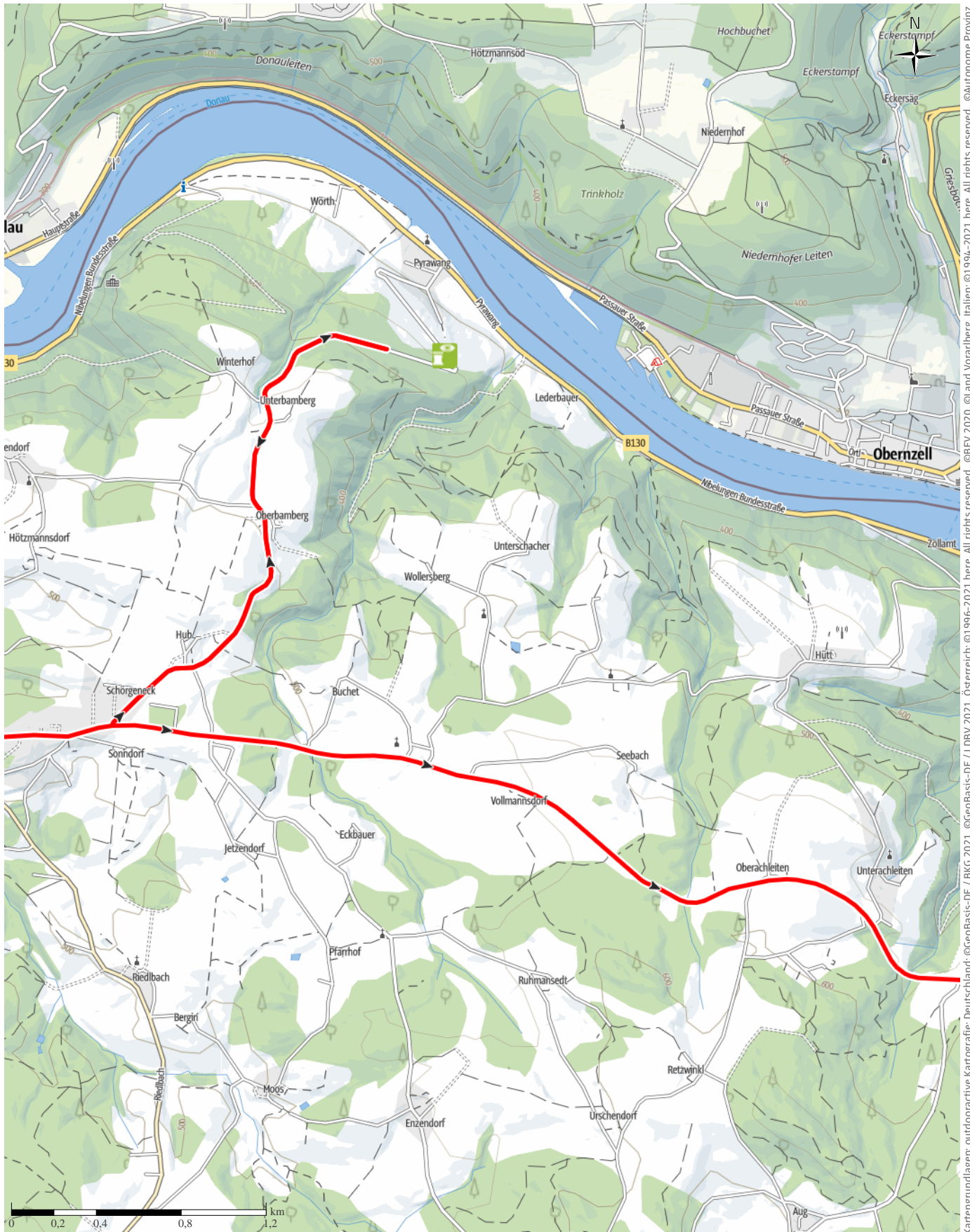
↔ 64,9 km

🕒 1:00 h

▲ 1.173 m

▼ 1.009 m

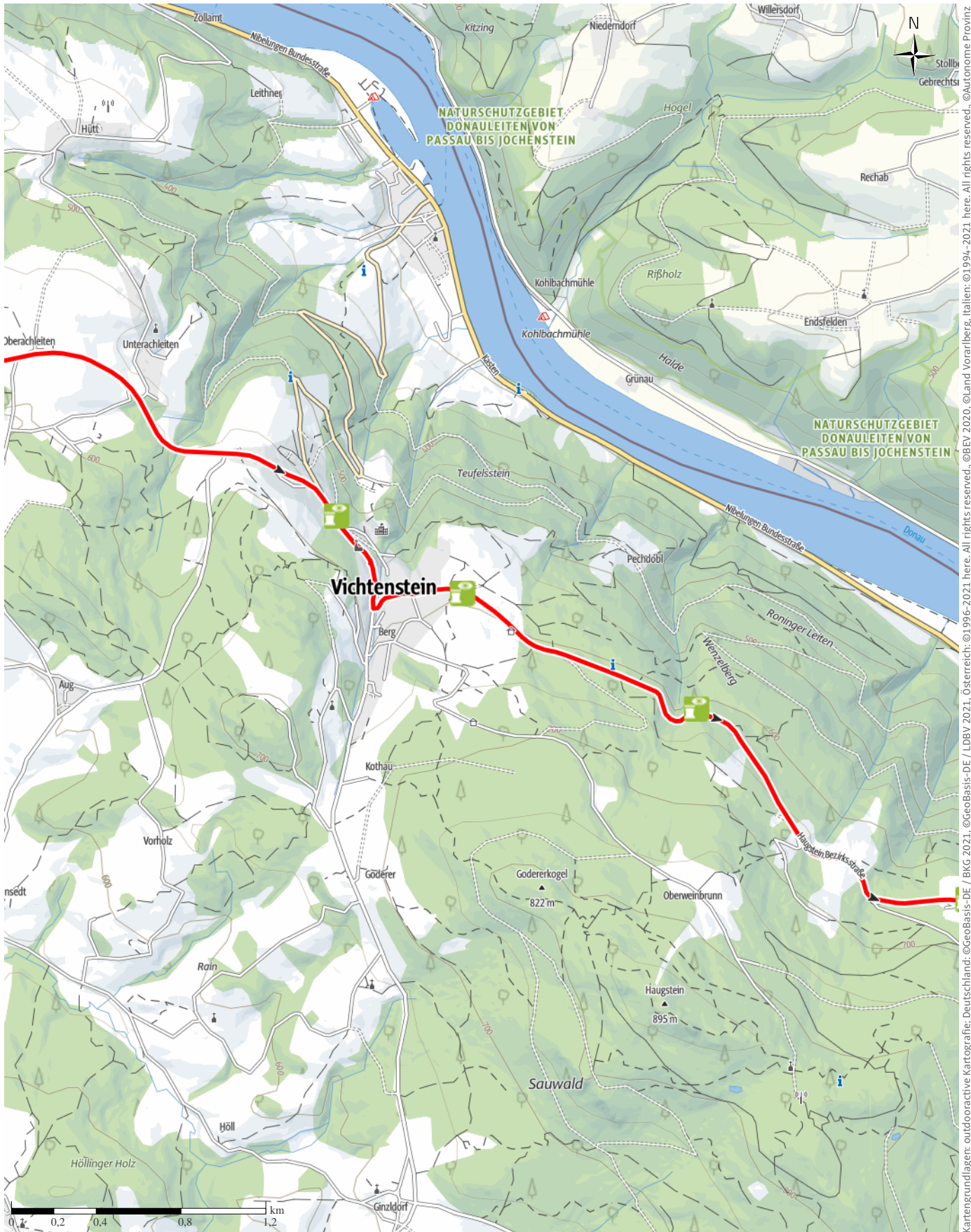
Schwierigkeit -



Kartengrundlagen: outdooractive Kartografie; Deutschland: ©GeoBasis-DE / BKG 2021, ©GeoBasis-DE / LDBV 2021, Österreich: ©1996-2021 here. All rights reserved. ©BBV 2020, ©Land Vorarlberg, Italien: ©1994-2021 here. All rights reserved. ©Autonome Provinz Bozen – Südtirol – Abteilung Natur, Landschaft und Raumentwicklung, © Cartago S.R.L. Kartengrundlagen: outdooractive Kartografie; ©OpenStreetMap (www.openstreetmap.org)

TOP Sauwald Panoramastrasse

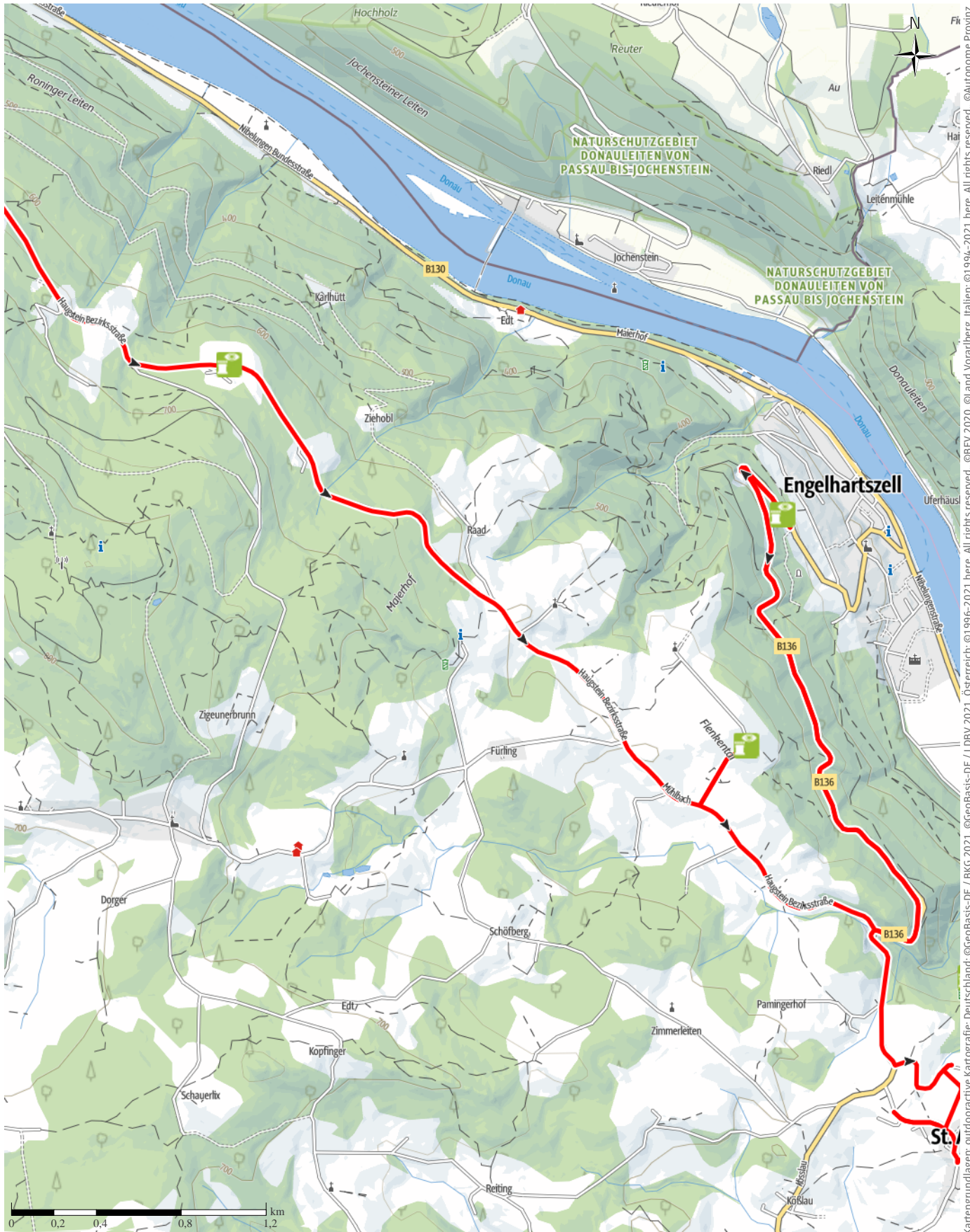
↔ 64,9 km | ⌚ 1:00 h | 🏔️ 1.173 m | 🏔️ 1.009 m | Schwierigkeit -



Kartengrundlagen: outdooractive Kartografie; Deutschland: ©GeoBasis-DE / LDBV 2021, Österreich: ©1996-2021 here, All rights reserved. ©BEV 2020, ©Land Vorarlberg, Italien: ©1994-2021 here, All rights reserved. ©Autonome Provinz Bozen – Südtirol – Abteilung Natur, Landschaft und Raumentwicklung, © Cartago S.R.L. Kartengrundlagen: outdooractive Kartografie; ©OpenStreetMap (www.openstreetmap.org)

TOP Sauwald Panoramastrasse

↔ 64,9 km | ⌚ 1:00 h | 🏔️ 1.173 m | 🏔️ 1.009 m | Schwierigkeit -



Kartengrundlagen: outdooractive Kartografie; Deutschland: ©GeoBasis-DE / LDBV 2021, Österreich: ©1996-2021 here, All rights reserved. ©BBEV 2020, ©Land Vorarlberg, Italien: ©1994-2021 here, All rights reserved. ©Autonome Provinz Bozen – Südtirol – Abteilung Natur, Landschaft und Raumentwicklung, © Cartago S.R.L. Kartengrundlagen: outdooractive Kartografie; ©OpenStreetMap (www.openstreetmap.org)

TOP Sauwald Panoramastrasse

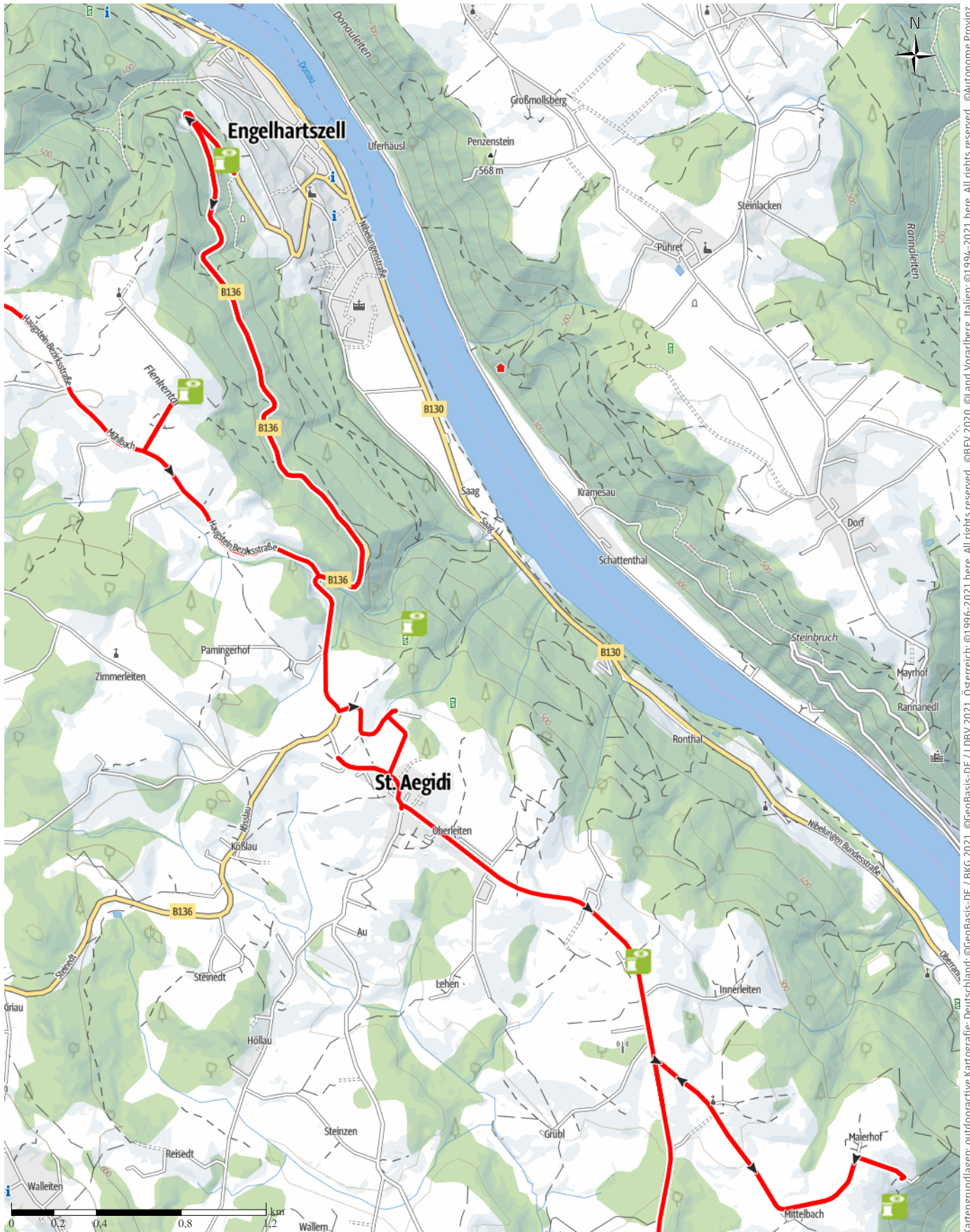
↔ 64,9 km

🕒 1:00 h

▲ 1.173 m

▼ 1.009 m

Schwierigkeit -



Kartengrundlagen: outdooractive Kartografie; Deutschland: ©GeoBasis-DE / BKG 2021, ©GeoBasis-DE / LDBV 2021, Österreich: ©1996-2021 here. All rights reserved. ©BBEV 2020, ©Land Vorarlberg, Italien: ©1994-2021 here. All rights reserved. ©Autonome Provinz Bozen – Südtirol – Abteilung Natur, Landschaft und Raumentwicklung, © Cartago S.R.L. Kartengrundlagen: outdooractive Kartografie; ©OpenStreetMap (www.openstreetmap.org)

TOP Sauwald Panoramastrasse

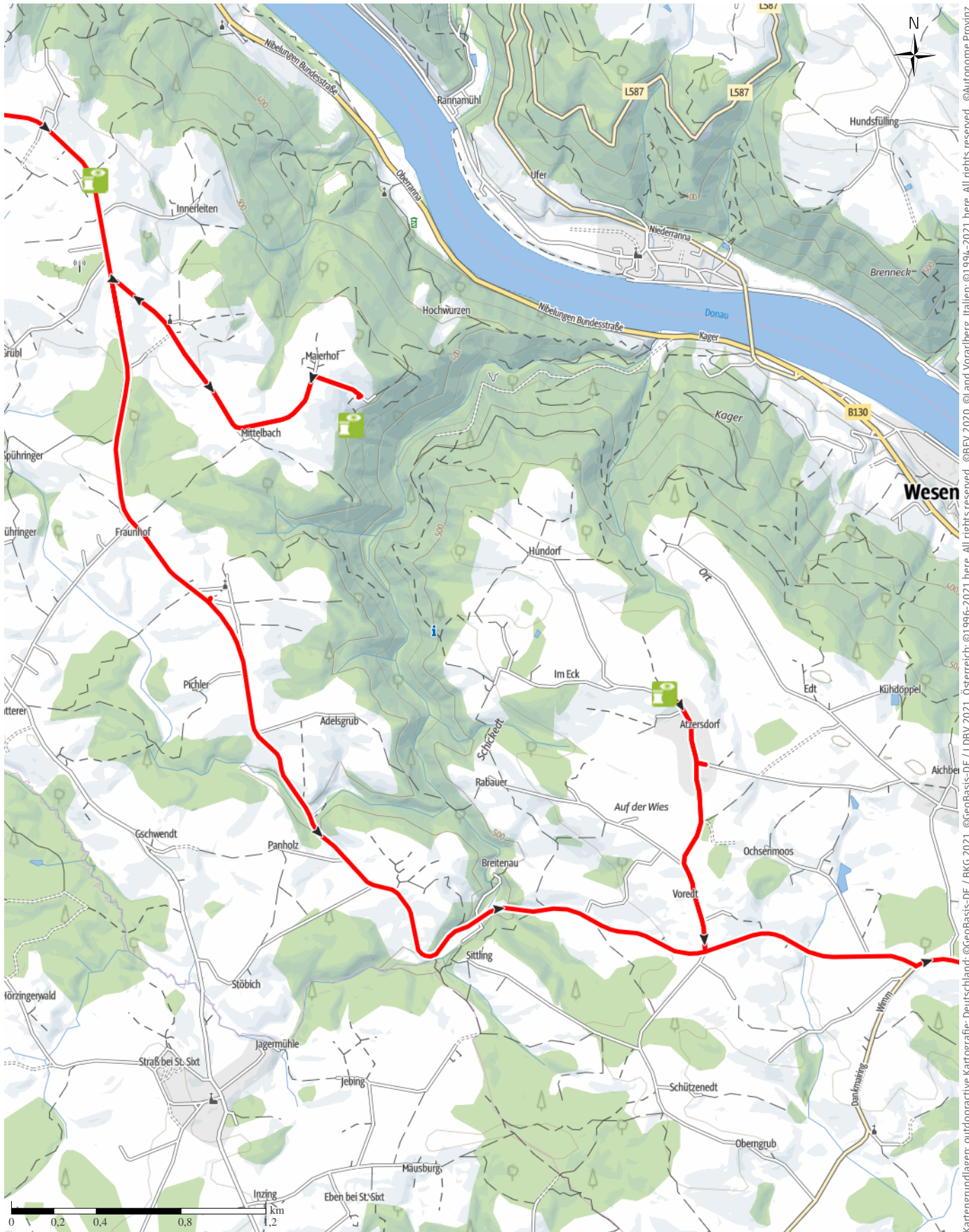
↔ 64,9 km

🕒 1:00 h

▲ 1.173 m

▼ 1.009 m

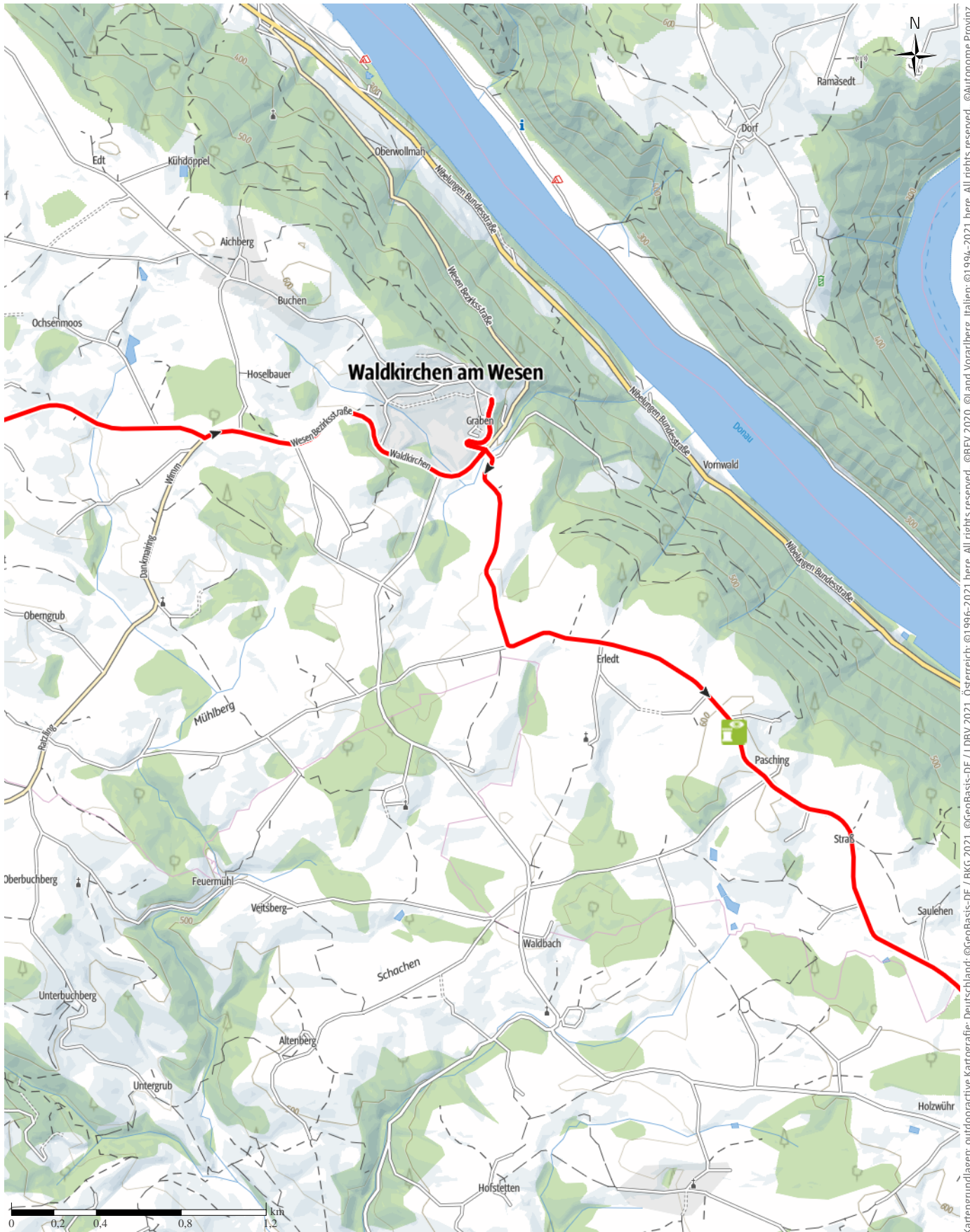
Schwierigkeit -



Kartengrundlagen: outdooractive Kartografie; Deutschland: ©GeoBasis-DE / BKG 2021, ©GeoBasis-DE / LDBV 2021, Österreich: ©1996-2021 here. All rights reserved. ©BBEV 2020, ©Land Vorarlberg, Italien: ©1994-2021 here. All rights reserved. ©Autonome Provinz Bozen – Südtirol – Abteilung Natur, Landschaft und Raumentwicklung, © Cartago S.R.L. Kartengrundlagen: outdooractive Kartografie; ©OpenStreetMap (www.openstreetmap.org)

TOP Sauwald Panoramastrasse

↔ 64,9 km | ⌚ 1:00 h | 🏔️ 1.173 m | 🏔️ 1.009 m | Schwierigkeit -



Kartengrundlagen: outdooractive Kartografie; Deutschland: ©GeoBasis-DE / LDBV 2021, Österreich: ©1996-2021 here. All rights reserved. ©BEV 2020, ©Land Vorarlberg, Italien: ©1994-2021 here. All rights reserved. ©Autonome Provinz Bozen – Südtirol – Abteilung Natur, Landschaft und Raumentwicklung, © Cartago S.R.L. Kartengrundlagen: outdooractive Kartografie; ©OpenStreetMap (www.openstreetmap.org)

TOP Sauwald Panoramastrasse

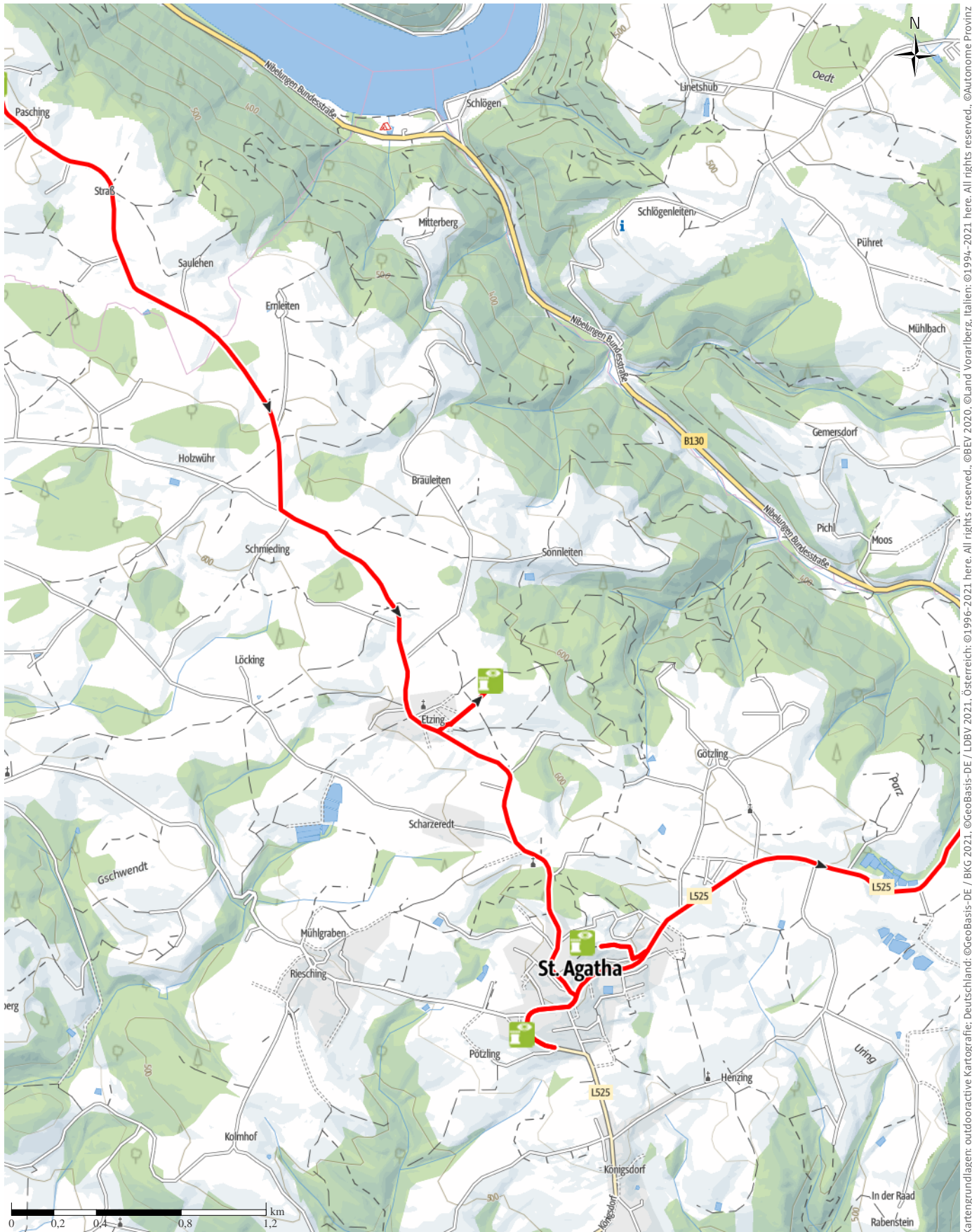
↔ 64,9 km

🕒 1:00 h

▲ 1.173 m

▼ 1.009 m

Schwierigkeit -



Kartengrundlagen: outdooractive Kartografie; Deutschland: ©GeoBasis-DE / BKG 2021, ©GeoBasis-DE / LDBV 2021, Österreich: ©BBEV 2020, ©Land Vorarlberg, Italien: ©1994-2021 here. All rights reserved. ©Autonome Provinz Bozen – Südtirol – Abteilung Natur, Landschaft und Raumentwicklung, © Cartago S.R.L. Kartengrundlagen: outdooractive Kartografie; ©OpenStreetMap (www.openstreetmap.org)

TOP Sauwald Panoramastrasse

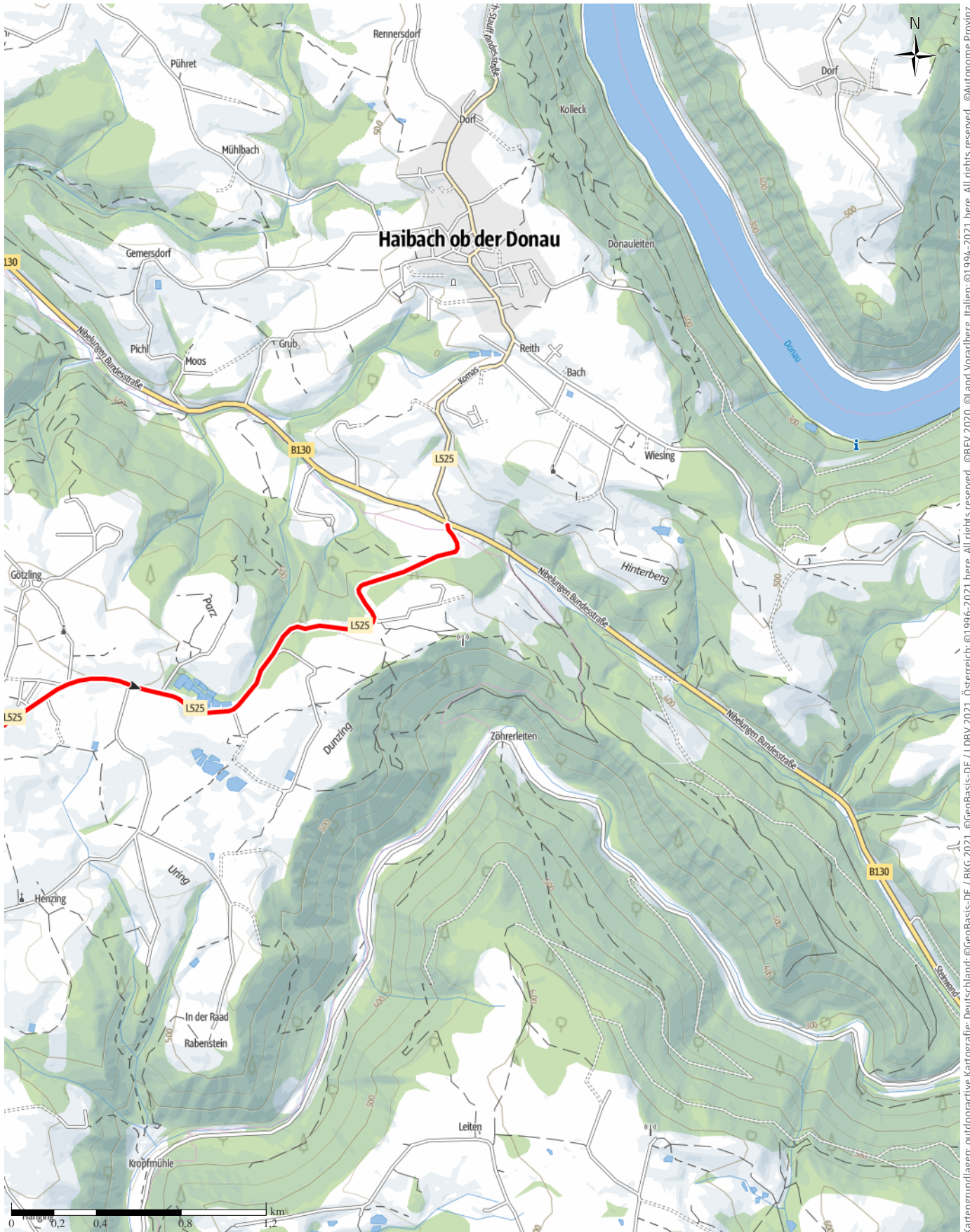
↔ 64,9 km

🕒 1:00 h

▲ 1.173 m

▼ 1.009 m

Schwierigkeit -

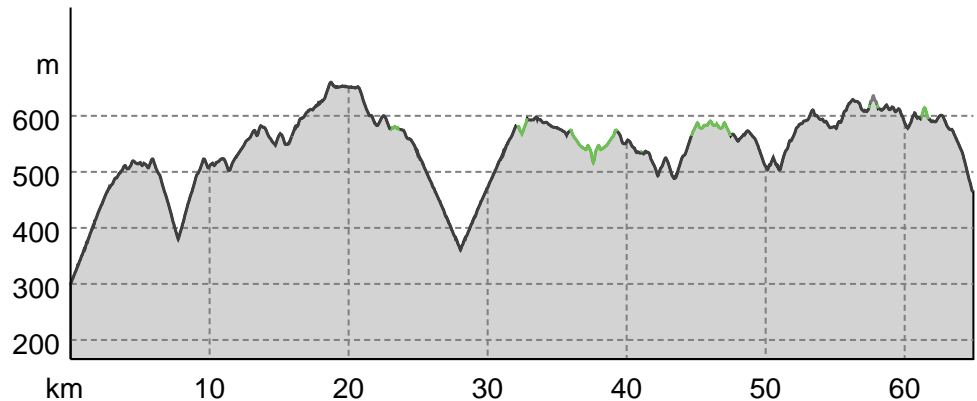


Kartengrundlagen: outdooractive Kartografie; Deutschland: ©GeoBasis-DE / LDBV 2021, ©GeoBasis-DE / LDBV 2021, Österreich: ©1996-2021 here. All rights reserved. ©BBV 2020, ©Land Vorarlberg, Italien: ©1994-2021 here. All rights reserved. ©Autonome Provinz Bozen – Südtirol – Abteilung Natur, Landschaft und Raumentwicklung, © Cartago S.R.L. Kartengrundlagen: outdooractive Kartografie; ©OpenStreetMap (www.openstreetmap.org)

Wegart

Asphalt	0,5 km
Weg	8,5 km
Straße	56 km

Höhenprofil



Tourdaten

Panoramastraße

Strecke ↔ 64,9 km

Dauer ⌚ 1:00 h

Aufstieg ▲ 1173 m

Abstieg ▼ 1009 m

Schwierigkeit -

Kondition ●●●●●●

Technik ●●●●●●

Höhenlage

Beste Jahreszeit

JAN | FEB | MÄR
 APR | MAI | JUN
 JUL | AUG | SEP
 OKT | NOV | DEZ

Bewertungen

Autoren

Erlebnis ●●●●●●

Landschaft ●●●●●●

Weitere Tourdaten

Eigenschaften

Von A nach B aussichtsreich

kulturell / historisch

Auszeichnungen

🍴🕒 Einkehrmöglichkeit



Beate Kepplinger

Aktualisierung: 17.01.2022



Quelle
**WGD Donau Oberösterreich
 Tourismus GmbH**

Lindengasse 9

A-4040 Linz

Telefon +43 (0)732 7277-800

Fax +43 (0)732 7277-804

info@donauregion.at

<https://www.donauregion.at/>

Hoch über dem Oberen Donautal -Die Tour für Entdecker mit Weitblick

15 Aussichtspunkte entlang der Sauwald Panoramastraße versprechen herrliche Ausblicke auf die Donau, die sich hier flankiert von naturnahen Waldhängen sanft durch die Landschaft zieht.

Der 50 Kilometer lange Höhenweg oberhalb der südlichen Donauleithen bietet Fernsichten von der tschechischen Grenze über das nahe Bayern bis ins Salzkammergut. Bestaunen Sie die Holzskulpturen des Bildhauers Michael Lauss an den Panoramastationen, verweilen Sie auf den gemütlichen Sitzgelegenheiten und blicken Sie hinab auf die Donauszenerie.

Kulinarik an Panoramastrasse

Der Höhenweg verläuft im Herzen der Genussregion Sauwald Erdäpfel, um auf den Urgesteinsböden des Sauwaldes Erdäpfel höchster Qualität zu erzeugen.

TOP Sauwald Panoramastrasse

Dieses Leitprodukt wird in den Gasthäusern in Form regionaler Schmankerl angeboten. Mehr Infos zum Produkt finden Sie unter www.sauwalderdaepfel.at. Über weitere Gustostückerl entlang der Panoramastraße, wie den Somann Käsespezialitäten oder den Sauwaldsäften der Familie Penzinger, informiert die Broschüre „Kostbarkeiten & Köstlichkeiten“ der Donauregion. Kehren Sie ein und überzeugen Sie sich selbst vom kulinarischen Angebot hoch über dem Donautal!

Autorentipp

Nicht nur für Naturbegeisterte auch kulturelle und kulinarische Entdecker werden bei der Vielzahl an regionalen Kostbarkeiten fündig!

Sicherheitshinweise

Ob zu Fuß oder auf dem Rad, mit dem Auto oder Bus – die Landschaften und Orte an und hoch über der Donau lassen sich auf vielerlei Arten bereisen und erleben!

Informationsmaterial

Karte

kostenloser Flyer mit Übersichtskarte zur Route unter www.donauregion.at/sauwaldpanoramastrasse

Wegbeschreibung

Anreise

Öffentliche Verkehrsmittel

Sechs Startpunkte an der Nibelungen Bundesstraße am Südufer des Oberen Donautals ermöglichenden Einstieg in die Sauwald Panoramastraße. Je nach Art des Verkehrsmittels lässt sich so Ihre Tour individuell gestalten.

Bahn und Bus

Als Ausgangspunkt für einen Ausflug entlang der Sauwald Panoramastraße eignen sich die beiden Bahnhöfe Passau und Linz (Informationen zu den Fahrplänen finden Sie unter www.oebb.at und www.bahn.de). Die bequeme Weiterreise ermöglicht der Oberösterreichische Verkehrsverbund. Da die Busse nur in größeren, zeitlichen Abständen verkehren, sollten die Verbindungsvorab unter www.oöevv.at eingesehen werden.

Anfahrt

Tipp für Radfahrer – der RadtramperDonau

Radfahrern, die ihre Reise am Donauradweg mit einer Etappe entlang der Sauwald Panoramastraße kombinieren wollen, bietet der Radtramper zwischen Passau und Linz die Möglichkeit die Heimreise mit der Bahn zurückzulegen.

Auto

Mit dem Auto aus München oder Regensburg kommend benutzen Sie die Autobahn A3 und fahren in Passau ab. Mautfrei geht es anschließend von Deutschland nach Österreich, indem Sieder B130 Nibelungen Straße ab Passau am südlichen Donauufer Richtung Engelhartzell folgen. Aus Richtung Wien oder Salzburg kommend führt die A1 bis in die Landeshauptstadt Linz. Von dort aus nehmen Sie die B129 nach Eferding und im Anschluss die B130 Nibelungen Straße bis ins Obere Donautal.

Für Busunternehmen

Die gesamte Strecke der Sauwald Panoramastraße ist mit Bussen zu bereisen. Parkflächen in unmittelbarer Nähe zu den Aussichtsstationen bieten Platz für zumindest einen Reisebus. Ausnahme: die Station Pankrazkapelle ist über einen schmalen Güterweg zu erreichen, welcher über keine Wendemöglichkeit für Busse verfügt!

Parken

Halten an den Stationen

Alle Panoramastationen verfügen über Parkmöglichkeiten für Busse und Autos sowie über Abstellplätze für Fahrräder. Diese befinden sich in der Regel direkt neben den Stationen, mit folgenden Ausnahmen: die Stationen Pankrazkapelle, Panoramablick Rannriedl und Moarfelsen in St. Aegidi sind über Wald- und Wiesenpfade und deshalb nur bei schneefreier Witterung zu erreichen.

Interessante Punkte




 **Aussichtsturm**

 **Sauwald-Panoramastraße - Aussichtspunkt Pyrawang**

Pyrawang

4092 Esternberg

 +43 7714 6655

office@sauwald-pramtal.at

<http://www.sauwald-pramtal.at>

Quelle: WGD Donau Oberösterreich Tourismus



 Aussichtsturm

2 Panoramblick Vichtenstein | Sauwald Panoramastraße

Sauwald Panoramastraße
4091 Vichtenstein

 +43 7714 8055-0

gemeinde@vichtenstein.ooe.gv.at
<http://www.vichtenstein.at>


Quelle: WGD Donau Oberösterreich Tourismus



 Aussichtsturm

3 Panoramblick Untergriesbach | Sauwald Panoramastraße

Sauwald Panoramastraße
4091 Vichtenstein

 +73 7714 8055-0

gemeinde@vichtenstein.ooe.gv.at
<http://www.vichtenstein.ooe.gv.at>


Quelle: WGD Donau Oberösterreich Tourismus



 Aussichtsturm

4 Panoramblick Kasten | Sauwald Panoramastraße

Sauwald Panoramastraße
4091 Vichtenstein

 +43 7717 8055

gemeinde@vichtenstein.ooe.gv.at
<http://www.vichtenstein.ooe.gv.at>


Quelle: WGD Donau Oberösterreich Tourismus



 Aussichtsturm

5 Panoramblick Bayern | Sauwald Panoramastraße

Sauwald Panoramastraße
4090 Engelhartzell

 +43 7717 8055-16

gemeinde@engelhartzell.ooe.gv.at
<http://www.engelhartzell.at>

Quelle: WGD Donau Oberösterreich Tourismus




 Aussichtsturm

6 Panoramblick Donautal | Sauwald Panoramastraße

Sauwald Panoramastraße

4725 St. Aegidi

 +43 7717 7355

gemeinde@st-aegidi.ooe.gv.at

<http://www.st-aegidi.at/>


Quelle: WGD Donau Oberösterreich Tourismus



 Aussichtsturm

7 Panoramblick Moarfelsen | Sauwald Panoramastraße

Sauwald Panoramastraße
4725 St. Aegidi

 +43 7717 7355

gemeinde@st-aegidi.ooe.gv.at

<http://www.st-aegidi.at/>


Quelle: WGD Donau Oberösterreich Tourismus



 Aussichtsturm

8 Panoramblick Engelhartzell | Sauwald Panoramastraße

Sauwald Panoramastraße
4090 Engelhartzell

 +43 7717 8055-0

gemeinde@engelhartzell.ooe.gv.at

<http://www.engelhartzell.at/>


Quelle: WGD Donau Oberösterreich Tourismus



 Aussichtsturm

9 Panoramblick Rannriedl | Sauwald Panoramastraße

Sauwald Panoramastraße
4725 St. Aegidi

 +43 7717 7355

gemeinde@st-aegidi.ooe.gv.at

<http://www.st-aegidi.at/>


Quelle: WGD Donau Oberösterreich Tourismus



 Aussichtsturm

10 Pankrazkapelle | Sauwald Panoramastraße

Sauwald Panoramastraße
4725 St. Aegidi

 +43 7717 7355

gemeinde@st-aegidi.ooe.gv.at

<http://www.st-aegidi.at/>

TOP Sauwald Panoramastrasse

Quelle: WGD Donau Oberösterreich Tourismus

Sauwald Panoramastraße

4084 St. Agatha

 +43 7277 8255-0

gemeinde@st-agatha.ooe.gv.at

<http://www.st-agatha.at/>

Quelle: WGD Donau Oberösterreich Tourismus




 Aussichtsturm

11 Vier-Viertel-Blick | Sauwald
Panoramastraße

Sauwald Panoramastraße

4085 Waldkirchen am Wesen

 +43 7718 7255

gemeinde@waldkirchen.ooe.gv.at

<http://www.waldkirchen.ooe.gv.at/>

Quelle: WGD Donau Oberösterreich Tourismus




 Aussichtsturm

12 SAUWALD PANORAMASTRASSE

Waldkirchen 61

4085 Waldkirchen am Wesen

 +43 7718 7255

gemeinde@waldkirchen.ooe.gv.at

<http://www.waldkirchen.ooe.gv.at/>

Quelle: WGD Donau Oberösterreich Tourismus



 Aussichtsturm

13 Panoramablick Pyramide Etzing |
Sauwald Panoramastraße

Sauwald Panoramastraße

4084 St. Agatha

 +43 7277 8255-0

gemeinde@st-agatha.ooe.gv.at

<http://www.st-agatha.at/>

Quelle: WGD Donau Oberösterreich Tourismus



 Aussichtsturm

14 Panoramablick Revita | Sauwald
Panoramastraße

Sauwald Panoramastraße

4084 St. Agatha

 +43 7277 8255-0

gemeinde@st-agatha.ooe.gv.at

<http://www.st-agatha.at/>

Quelle: WGD Donau Oberösterreich Tourismus



 Aussichtsturm

15 Panoramablick Steinhügel | Sauwald
Panoramastraße



Foto: Beate Kepplinger, WGD Donau Oberösterreich Tourismus GmbH



Foto: Beate Kepplinger, WGD Donau Oberösterreich Tourismus GmbH



Foto: Beate Kepplinger, WGD Donau Oberösterreich Tourismus GmbH



Foto: Beate Kepplinger, WGD Donau Oberösterreich Tourismus GmbH



Foto: Beate Kepplinger, WGD Donau Oberösterreich Tourismus GmbH



Foto: Beate Kepplinger, WGD Donau Oberösterreich Tourismus GmbH














Panoramablick Engelhartzell

Sauwald Panoramastrasse

Video: WGD Donau Oberösterreich Tourismus GmbH,
<https://www.youtube.com/watch?v=ji0pQwwo-uQ>

Zeichenerklärung









Topografie

	Wald, Forst
	Moor, Sumpf, Ried
	Heide
	Wohnbaufläche mit Einzelgebäude
	Gewerbefläche mit Einzelgebäude
	Friedhof
	Golfplatz
	Sportplatz, Stadion
	Stadion
	Freibad
	Weinberg
	Felszeichnung
	Staatsgrenze
	Landesgrenze
	Kreisgrenze
	Höhenlinie
	Sondernutzungsfläche
	Naturschutzgebiet











Topografische Einzelzeichen

	Berg/Gipfelkreuz
	Höhenpunkt
	Fels
	Höhle
	Kirche
	Kapelle
	Friedhof
	Schloss/Burg
	Kloster
	Denkmal
	Ruine
	Bergwerk
	Findling/Hügelgrab
	Sendemast/Turm
	Windrad
	Wasser-/Windmühle
	Aussichtspunkt

Straßen und Wege

	Autobahn
	Bundesstraße
	Kreisstraße
	Gemeindestraße
	Hauptwirtschaftsweg
	Wirtschaftsweg
	Fußweg
	Klettersteig

Lifte und Eisenbahn

	Großkabinenbahn
	Kabinenbahn
	Sessellift
	Ski-, Schlepplift
	Materialseilbahnen
	Eisenbahn
	S-Bahn
	U-Bahn
	Straßenbahn
	Bahnhof